Bethel

Willkommen in der Ortschaft Bethel in Bielefeld

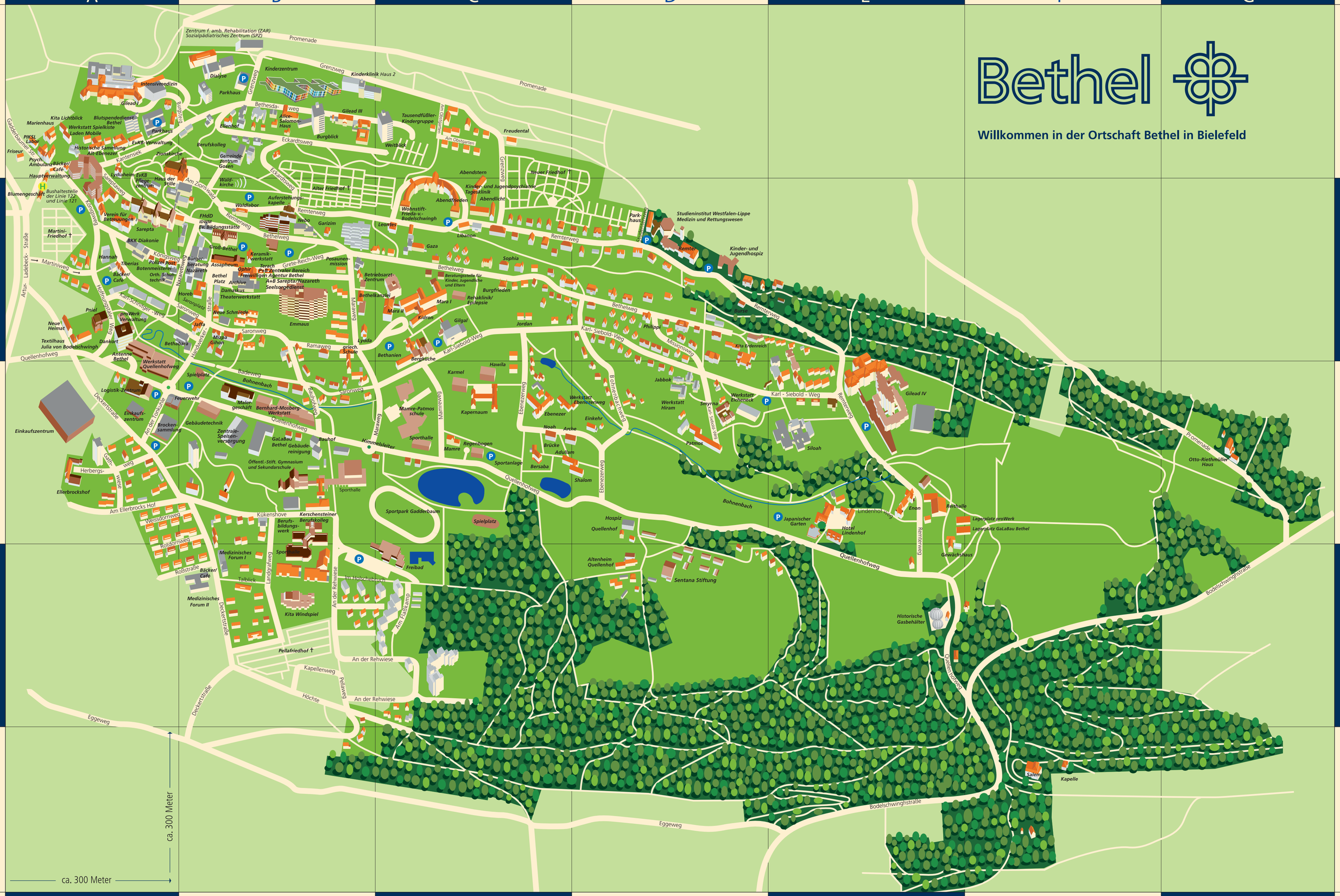

Verzeichnis der Einrichtungen

A	Abendfrieden	C2
	Abendlicht	C2
	Abendstern	C2
	Adullam	C3, D3
	Alt-Ebenezer	A1
	Alter Friedhof	B1–2
	Arche	C3, D3
	Archive am Bethelplatz	B2
	Assapheum	B2
	Auferstehungskapelle	B2
B	Bäcker / Café	A1, A2, B4
	Bauhof	B3
	Beratungsstelle	C2
	Bergküche	C3
	Bernhard-Mosberg-Werkstatt	B3
	Bersaba	C3
	Berufsbildungswerk	B3–4
	Berufskolleg	B1
	Bethabara	B2
	Bethanien	C2
	Bethelkanzlei	B2
	Betriebsarzt	B2
	Blumengeschäft	A2
	Botenmeisterei	A2
	Brockensammlung	A3
	Brücke	C3
	Buchhandlung	A2
	Bürgerberatung Bielefeld	B2
	Burgfrieden	C2
	Burse	D2
D	Damaskus	B2
	Dankort	A2
	Dialyse	B1
E	Ebenezer	C3
	Einkehr	D3
	Ellerbrockshof	A3
	Emmaus	B2
	Enon	E3
	Ev. Bildungsstätte für Diakonie und Gemeinde	B2
F	Fachhochschule der Diakonie (FHdD)	B2
	Feuerwehr	A3
	Freibad	C4
	Freiwilligenagentur	B2
	Freizeit- u. Kulturzentrum Neue Schmiede	B2
	Friseur	A1
G	GaLaBau	B3
	Garizim	B2
	Gaza	C2
	Gebäudereinigung	B3
	Gebäudetechnik	B3
	Gemeindezentrum	B1
	Gewächshaus	E4
	Gihon	B2
	Gilead I	A1
	Gilead III	B1
	Gilead IV	E3
	Gilgal	C2
	Sentana Stiftung	D4
	Griechische Schule	B2–3
	Groß-Bethel	B2
H	Hannah	A2
	Hauptverwaltung	A1–2
	Haus der Stille	A2, B2
	Hawila	C3
	Himmelsleiter	B3
	Horeb Jugendgästehaus	B2
J	Jabbok	D3
	Jägerstift	D2
	Jordan	C2
K	Kapernaum	C3
	Karmel	C3
	Keramikwerkstatt	B2
	Kerschensteiner Berufskolleg	B3
	Kidron	C2
	Kinderklinik	B1
	Kindertagesstätte – Erdenreich	D2
	Kindertagesstätte – Lichtblick	A1
	Kindertagesstätte – Windspiel	B4
	Kinder- und Jugendhospiz	D2
	Kinder- und Jugendpsychiatrie	C2
	Kinderzentrum	B1
	Korinth	B2
L	Leontes	C2
	Libanon	C2
	Lindenhof	E3
	Lydda	B2
	Lydiaheim	A1
M	Malergeschäft	B3
	Mamre	C3
	Mamre-Patmos-Schule	C3
	Mara I	C2
	Mara II	C2
	Mizpa	B2
	Mobile	A1
N	Nazareth	B2
	Nebo	B2
	Neuer Friedhof	C1–2, D1–2
	Noah	C3
O	Öffentl.-Stift. Gymnasium und Sekundarschule	B3
	Ophir	B2
	Orthopädische Schuhtechnik	A2
	Otto-Riethmüller-Haus	G3
P	Patmos	D3
	Pellafriedhof	B4
	Philippi	D2
	Pniel	A2
	Polizei	A2
	Post	A2
	Psych. Ambulanz	A1
Q	Quellenhof Altenheim	D4
R	Radio Antenne Bethel	A2
	Regenbogen	C3
	Rehaklinik / Epilepsie	C2
	Reithalle	E3
S	Salem	F5
	Sarepta	B2
	Sekundarschule	B2
	Shalom	D3
	Siloah	E3
	Sophia	C2
	Sozialpädiatrisches Zentrum (SPZ)	B1
	Spielkiste	A1
	Sporthallen	B4
	Sportpark Gadderbaum	C3
	Studieninstitut Westfalen-Lippe KiHo, IDM	D2
T	Terach	B2
	Theaterwerkstatt	B2
	Tiberias	A2
V	Verein für Betreuungen in Bielefeld e. V.	A2
	VEM	B2
W	Waldkirche	B1–2
	Waldlabor	B2
	Weitblick	C1
	Werkstatt Ebenezerweg	C3
	Werkstatt Eicheneck	D3
	Werkstatt Hiram	D3
	Werkstatt Quellenhofweg	A2–3
	Wohnstift Frieda-v.-Bodelschwingh	C2
Z	Zentralkirche	B3
	Zentrum f. amb. Rehabilitation (ZAR)	B1
	Zionskirche	A1–B1

Verzeichnis der Straßen

A	Am Ellerbrocks Hof	A3
	Am Flaßkamp	C4
	Am Zionswald	B2
	An der Hirte	B4
	An der Rehwiese	B4, C4
	An der Tonkuhle	A3
	Artur-Ladebeck-Straße	A2
B	Badeweg	B3
	Bauhofweg	B3
	Baumschulenweg	E3
	Bethelplatz	B2
	Bethelweg	B2, C2, D2,
	Bethesdaweg	B1
	Bodelschwinghstraße	E5, F4, G3
	Bohnenbachweg	D2–3
	Burgsteig	A1
D	Deckertstraße	A2, A3, B4
E	Ebenezerweg	C3, D3
	Eckardtsweg	B1, B2
	Eggeweg	A4–D5
G	Gathwiese	A3
	Grenzweg	B1, C1–2
	Grete-Reich-Weg	B2
H	Handwerkerstraße	B2–3
	Herbergsweg	A3
	Hoffnungstaler Weg	A2
I	Im Holschebruch	B4, C4
K	Kantensiek	A1, B1
	Kapellenweg	B4
	Karl-Schnitger-Weg	A2
	Karl-Siebold-Weg	C3, D2–3
	Königsweg	A2
	Kükenshove	B3
L	Landgrafweg	B3–4
	Lindenhofweg	E3
M	Mamreweg	C3
	Maraweg	B2–3
	Martiniweg	A2
	Missionsweg	D2
N	Nazarethweg	B2
P	Pellaweg	B4
	Promenade	B1–F3
Q	Quellenhofweg	A2–F4
R	Ramaweg	B2
	Remterweg	B2–E4
	Richard-Wilmans-Weg	C1
	Roßstraße	A4, B4
	Rotdornweg	A4, B3
S	Sareptaweg	A2
	Saronweg	A2–B3
T	Talblick	B4
W	Weißdornweg	A3

CarSharing

Gleich sieben Stationen mit CarSharing-Autos gibt es in den v. Bodelschwinghschen Stiftungen Bethel: auf dem Parkplatz Hauptverwaltung im Königsweg, vor dem Dankort und am Herbergsweg 10, Bethelweg – Höhe Haus Nr. 22, Bethesdaweg 10, Nazarethweg 5; außerdem in Eckardtsheim, bei der Sennekanzlei.

Bei weiteren Fragen wenden Sie sich an:

cambio Bielefeld · Herr Schwan
Niederwall 9 · Telefon 0521 63333
www.cambio-carsharing.de

Parken in Bethel

Damit Sie in Bethel sicher ans Ziel gelangen, müssen die engen Straßen und Fußwege frei von parkenden Autos bleiben. Wir haben ausreichend Parkraum geschaffen. Innerhalb der Ortschaft stehen 3.800 privat ausgewiesene und öffentliche Parkplätze zur Verfügung. Besucherparkplätze sind im Orientierungsplan ausgewiesen. Dort ist das Parken werktags zwischen 8 und 18 Uhr kostenpflichtig. Auf allen Straßen gilt eine 2-Stunden-Parkscheibenregelung. Die im Ortsplan Bethel gekennzeichneten Parkplätze (öffentliche und private Stellplätze) sind zum Teil mit einem Parkscheinautomaten ausgestattet. Die Stadt Bielefeld und die v. Bodelschwinghschen Stiftungen Bethel erheben derzeit eine Parkgebühr von 0,35 Euro pro angefangene 1/2 Stunde.

Das Entgelt für einen Tagesparkausweis (Bethel) beträgt 3,– Euro inkl. MwSt. Sie erhalten den Ausweis montags bis freitags von 9 bis 18 Uhr in folgenden Einrichtungen:

- Buchhandlung Bethel, Königsweg 1 oder während der üblichen Dienstzeiten z. B. in den Häusern
- Dankort (Anmeldung), Quellenhofweg 25 (von 9 bis 12.30 Uhr)
- Mara (Pforte), Maraweg 21
- Hauptverwaltung (Pforte), Königsweg 1

In den videoüberwachten Parkhäusern Am Kantensiek und Grenzweg kann gebührenpflichtig geparkt werden.

Bus und Stadtbahn

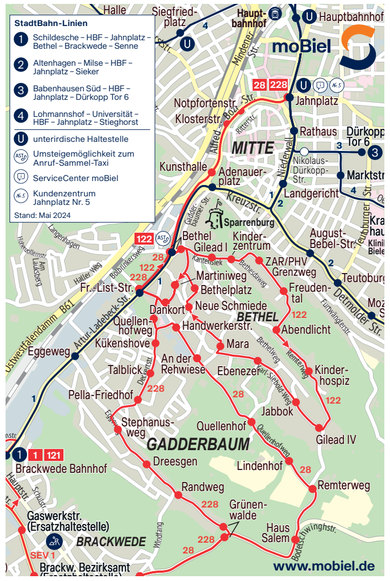

Anfahrtsbeschreibung

Mit der Stadtbahn:
Vom Hauptbahnhof Bielefeld ist Bethel mit der Stadtbahn Linie 1 (Richtung Senne) zu erreichen. Haltestelle: Bethel

Mit dem Auto:
Autobahn A2 aus Richtung **Dortmund** am Kreuz Bielefeld auf die A33 (Richtung Osnabrück / Bielefeld). Nach ca. 4 km Ausfahrt Bielefeld-Zentrum auf den Ostwestfalendamm / B61 bis Abfahrt Richtung Johannistal / Bethel rechts in die Artur-Ladebeck-Straße. An der 2. Ampel links in den Quellenhofweg.

Autobahn A2 aus Richtung **Hannover**: Abfahrt Bielefeld-Ost, auf der B66 / Detmolder Straße rechts Richtung Zentrum. Nach 4,2 km links Osningstraße (Beschilderung »Bi-Brackwede«), Bodelschwinghstraße rechts, Quellenhofweg rechts.

Informationen über Bethel

- Imagebroschüre **Gemeinschaft verwirklichen**
- **Jahresbericht Bethel**
- Infoheft **menschlich.Bethel**
- Infoheft **Epilepsie**
- Prospekt **Brockensammlung**
- Infoblatt **Medien**
- Prospekt **Briefmarken sammeln für Bethel**

Adresse für Informationen:
v. Bodelschwinghsche Stiftungen Bethel
Zentrale Öffentlichkeitsarbeit · Dankort
Abt. PR-Information · Quellenhofweg 25 · 33617 Bielefeld
Telefon: 0521 144-00 · E-Mail: pr.information@bethel.de
Spendenkonto: IBAN: DE48 4805 0161 0000 0040 77
Swift / BIC: SPBIDE3BXXX

Die v. Bodelschwinghschen Stiftungen Bethel

Das Wort Bethel kommt aus dem Hebräischen und heißt »Haus Gottes«. Dieser Name ist Programm für die v. Bodelschwinghschen Stiftungen Bethel.

So heißt die Vision Bethels: »Gemeinschaft verwirklichen«. Darunter verstehen wir das selbstverständliche Zusammenleben, das gemeinsame Lernen und Arbeiten aller Menschen in ihrer Verschiedenheit. Unsere Vision gründet im christlichen Glauben und beruht auf der Achtung der unveräußerlichen Würde jedes einzelnen Menschen als Geschöpf Gottes.

Rund 24.000 Mitarbeiterinnen und Mitarbeiter engagieren sich für kranke, behinderte, pflegebedürftige oder sozial benachteiligte Menschen.

Die zentralen Arbeitsgebiete der v. Bodelschwinghschen Stiftungen Bethel sind:

- **Behindertenhilfe**
- **Epilepsiebehandlung und -forschung**
- **Altenhilfe**
- **Psychiatrie**
- **Jugendhilfe**
- **Hilfen für Menschen in besonderen sozialen Schwierigkeiten**
- **Akutkrankenhäuser**
- **Arbeit / Rehabilitation**
- **Hospizarbeit**
- **Hilfen für Menschen mit erworbenen Hirnschädigungen**.

In den v. Bodelschwinghschen Stiftungen Bethel werden jedes Jahr rund 240.000 Menschen behandelt, betreut, beraten oder gefördert und ausgebildet.

©05/2024 v. Bodelschwinghsche Stiftungen Bethel, Zentrale Öffentlichkeitsarbeit, Dankort, Abteilung Presse + Kommunikation, Quellenhofweg 25, 33617 Bielefeld
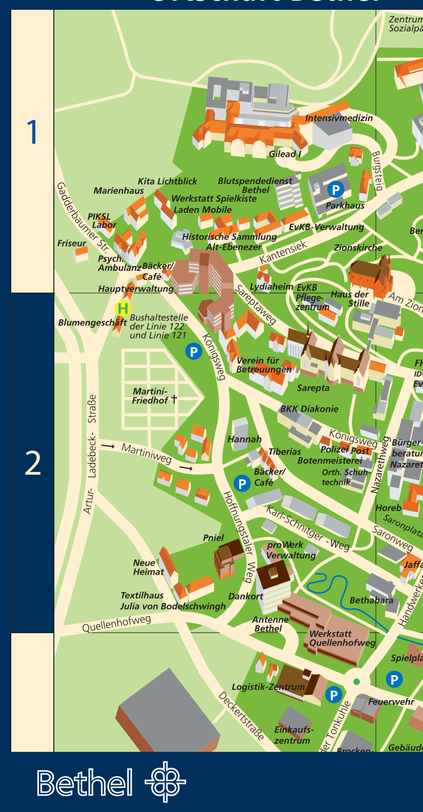
Lageplan der Ortschaft Bethel